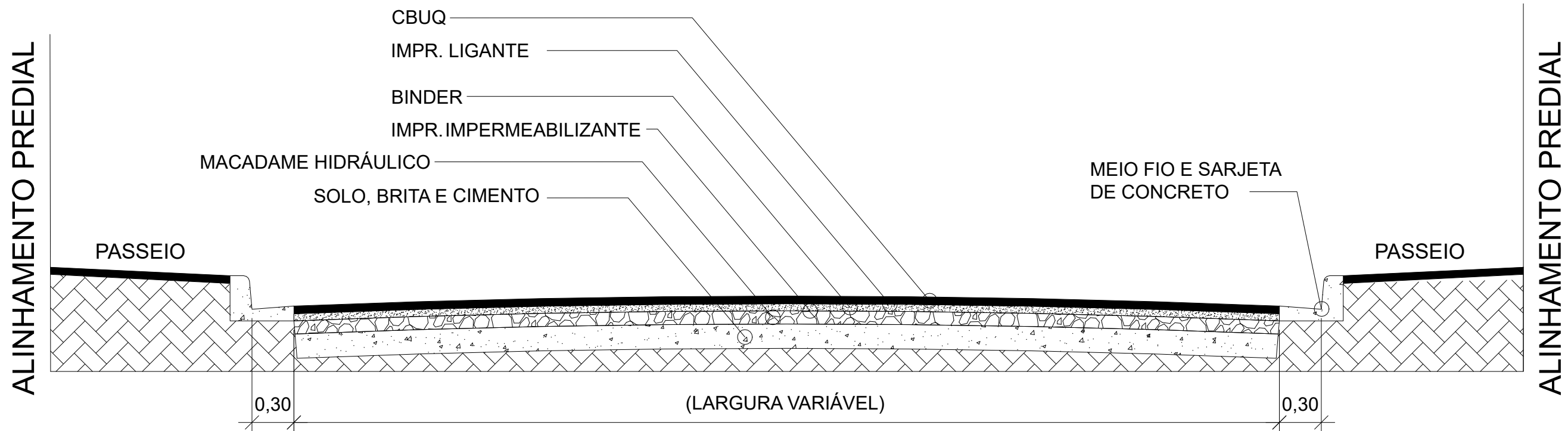


D

C

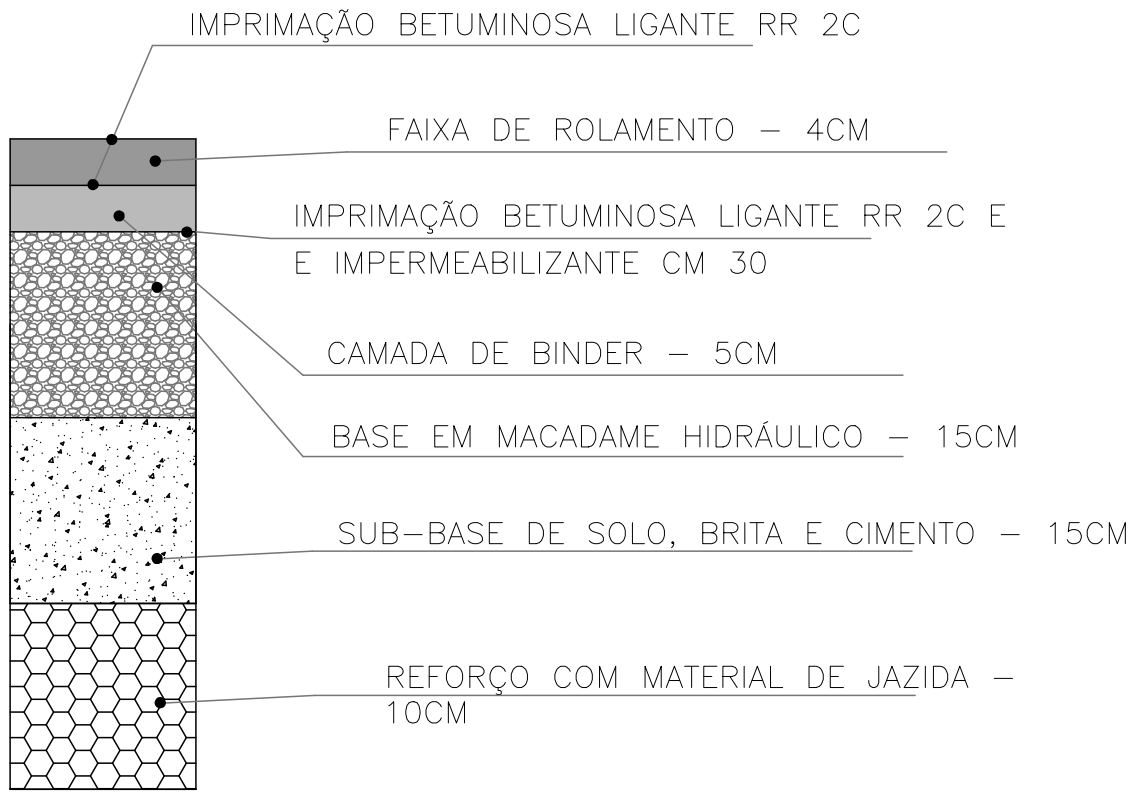
B

A

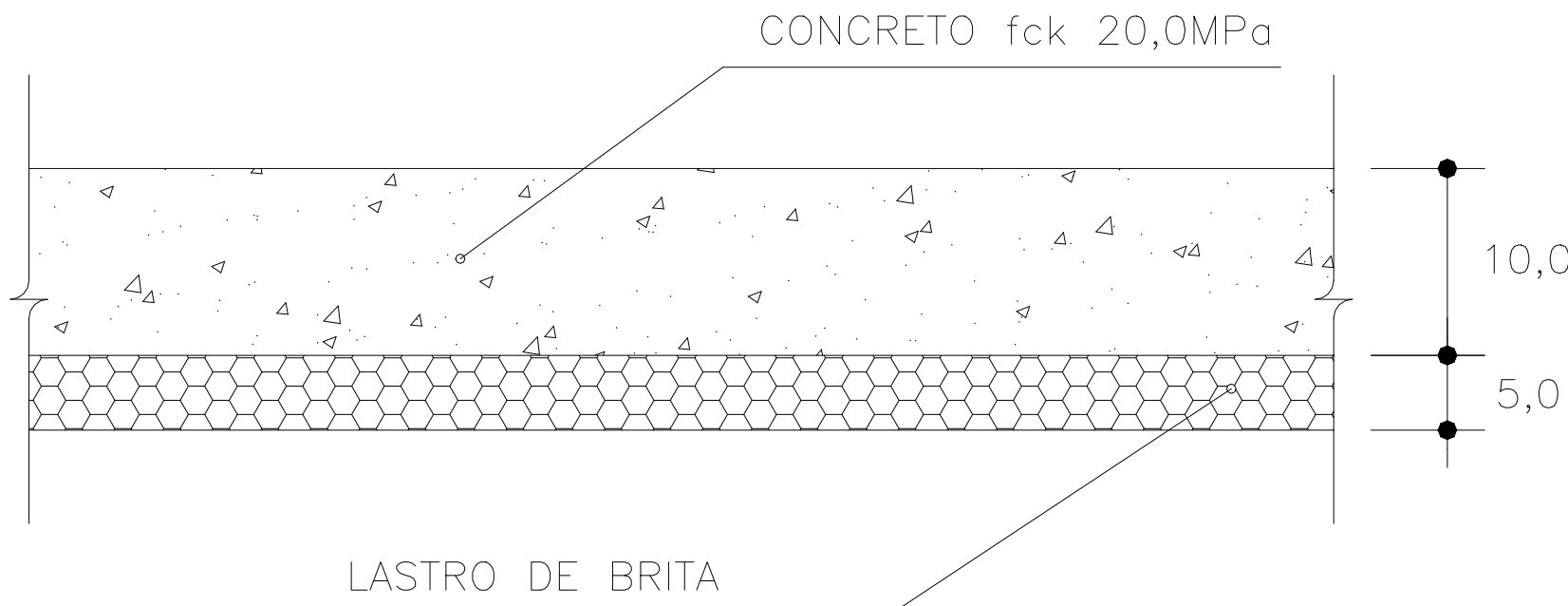


SEÇÃO-TIPO DE PAVIMENTAÇÃO  
S/ ESC.

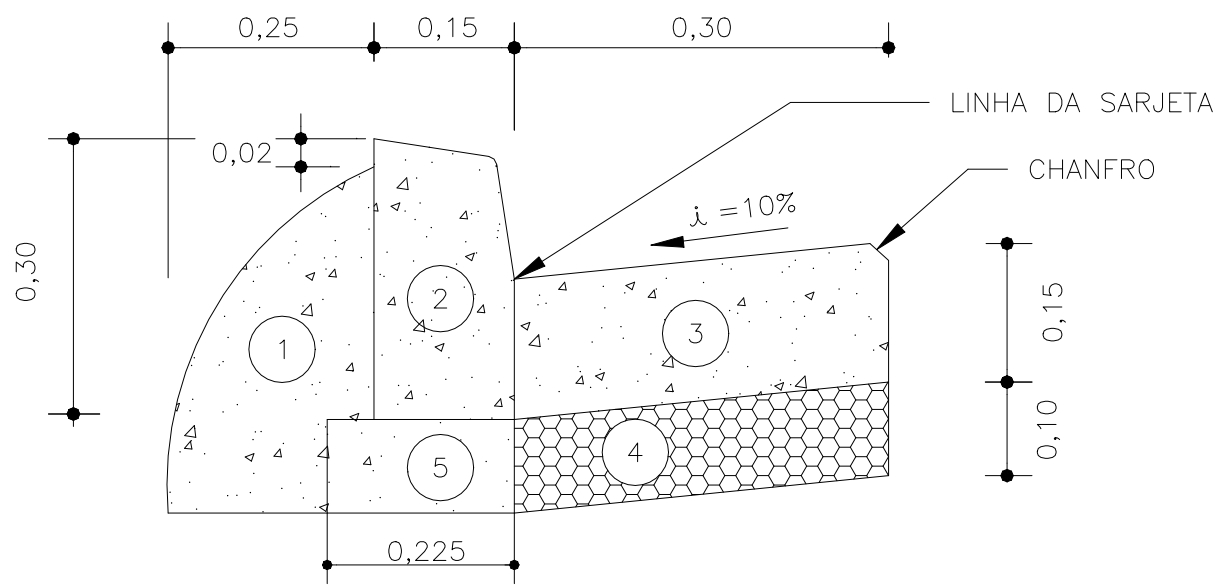
DETALHE DA ESTRUTURA DO PAVIMENTO



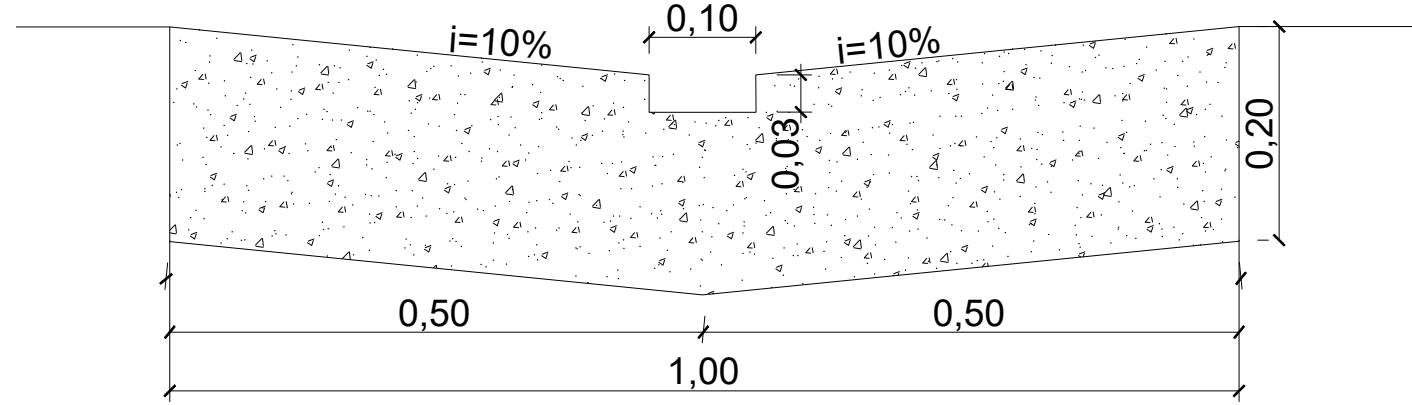
PASSEIO DE CONCRETO  
SEM ESCALA



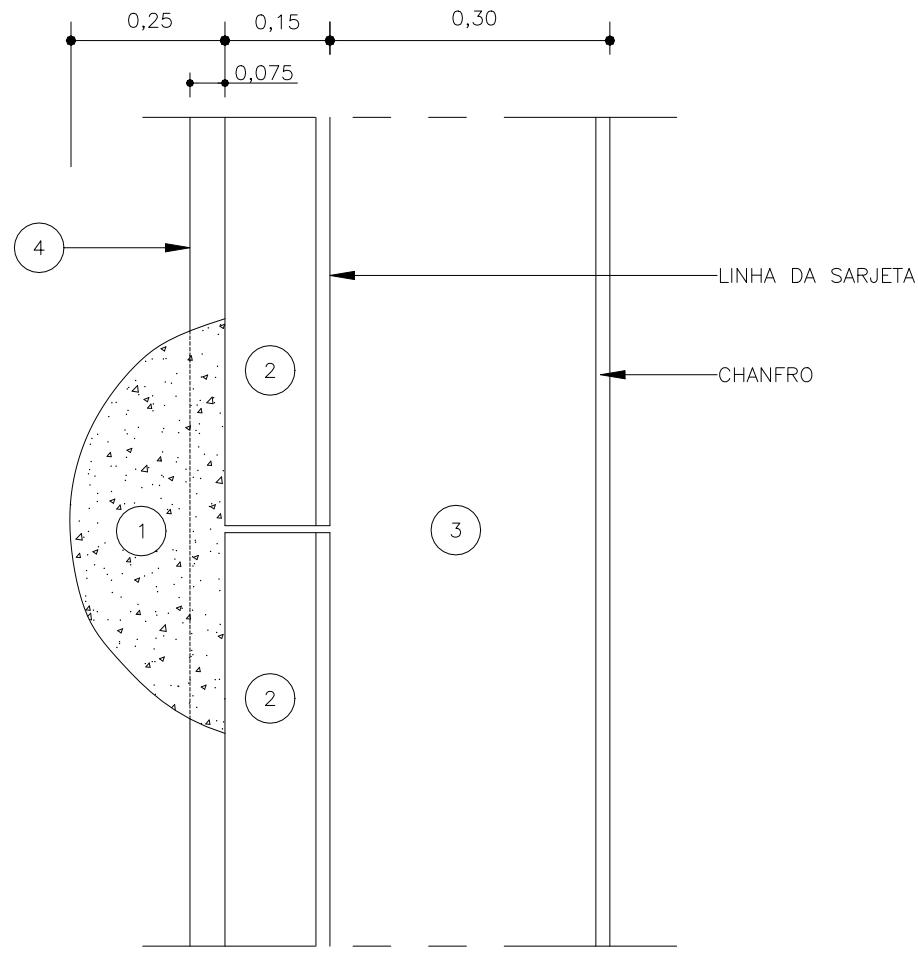
DETALHE DE GUIA E SARJETA 0,30m  
SEM ESCALA



DETALHE DO SARJETÃO  
SEM ESCALA



PLANTA



- 1 - ESCORA (BOLA)
- 2 - GUIA DE CONCRETO (TIPO 100) fck= 30MPa
- 3 - SARJETA DE CONCRETO 25MPa
- 4 - LASTRO DE BRITA
- 5 - LASTRO DE CONCRETO MAGRO 15MPa

Detalhamento e Quantitativo de Pavimentação e Recapeamento		
	Passeio	202,93m2
	Área de pavimentação	757,50m2
	Guias, Sarjetas	249,96m
	Eixo Simples	146,26m

PREFEITURA DO MUNICÍPIO DE ITAPEVI  
SECRETARIA DE INFRAESTRUTURA  
E SERVIÇOS URBANOS



TÍTULO: PLANTA DE PAVIMENTAÇÃO E DRENAGEM

PROJETO: PAVIMENTAÇÃO E DRENAGEM

OBRA: RUA SINANDUVA - JARDIM SANTO ANTÔNIO

COORDENADAS:

INICIO PAVIMENTAÇÃO: -23.52454, -46.97898

FIM PAVIMENTAÇÃO: -23.52369, -46.97958

Marcos de Oliveira Anjos  
Secretário de Infraestrutura e  
Serviços Urbanos

Responsável técnico  
Antonio Carlos do Amaral  
CREA nº: 0682274502

Prefeitura Municipal de Itapevi  
CNPJ nº: 46.523.031/0001-28

ASSUNTO: DETALHE DE ESTRUTURA DO PAVIMENTO		
PAVIMENTO:	ESCALA: SEM ESCALA	TIPO DE PROJETO:
ZONEAMENTO:	DATA: 04/2024	ETAPA:
DESENHISTA:	IMPRESSO EM:	REVISÃO: